

KRÁLOVICE

ZMĚNA Č.3 ÚZEMNÍHO PLÁNU

"VÝKRES KONCEPCE VEŘEJNÉ INFRASTRUKTURY"

DOPRAVNÍ A TECHNICKÁ INFRASTRUKTURA,
OBČANSKÉ VYBAVENÍ VEŘEJNÉ INFRASTRUKTURY, VEŘEJNÁ PROSTRANSTVÍ

Měřítko 1:5000

ZÁZNAM O ÚČINNOSTI

SPRÁVNÍ ORGÁN, KTERÝ ZMĚNU Č.3 ÚZEMNÍHO PLÁNU KRÁLOVICE VYDAL:
Zastupitelstvo obce Královice

DATUM NABYTÍ ÚČINNOSTI:

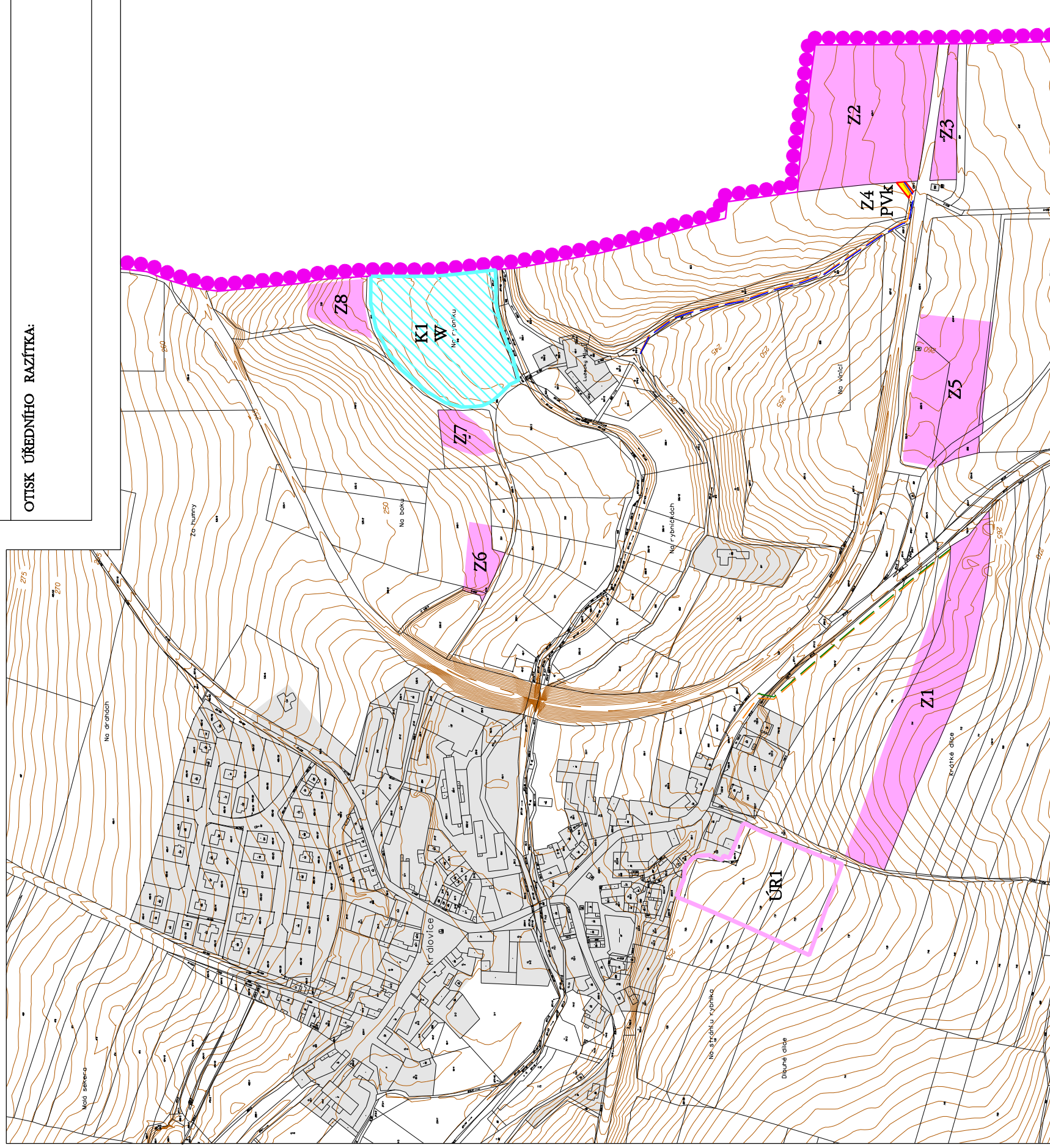
OPRÁVNĚNÁ ÚŘEDNÍ OSOBA POŘIZOVATELE:

JMÉNO A PŘÍJMENÍ: Ing. Luděk Šofr

FUNKCE: starosta

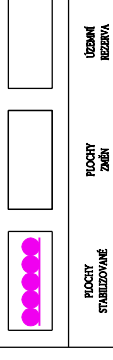
PODPIS:

OTISK ÚŘEDNÍHO RAZÍTKA:



LEGENDA

HRANICE



PLOCHY STABILIZOVANÉ

PLOCHY ZMĚN

ÚZEMNÍ REZERVA

ZASTAVĚNÉ ÚZEMÍ (Vymezené k říjnu 2022)

ZASTAVITELNÉ PLOCHY

ÚZEMNÍ REZERVA

ZASTAVITELNÉ PLOCHY (Z1 - Z8)

ÚZEMNÍ REZERVA (ÚR1)

PLOCHY ZMĚN V KRAJINĚ (K1)

PLOCHY S ROZDÍLNÝM VYUŽITÍM ÚZEMÍ

PLOCHY VEŘEJNÝCH PROSTRANSTVÍ

VEŘEJNÁ PROSTRANSTVÍ /KOMUNIKACE/

PLOCHY VODNÍ A VODOHOSPODÁŘSKÉ

PLOCHY VODNÍ A VODOHOSPODÁŘSKÉ

TECHNICKÁ INFRASTRUKTURA

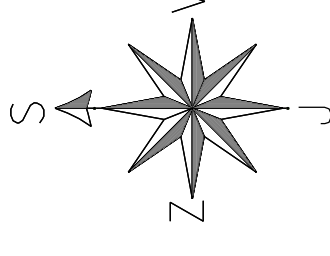
VODNÍ HOSPODÁŘSTVÍ

VODOVOD

KANALIZACE - SPLAŠKOVÁ

PLYNÁRENSTVÍ

PLYNOVOD STL



POŘIZOVATEL	Obec Královice
ZPRACOVATEL URBANISTICKÉ ČÁSTI DIGITÁLNÍ ZPRACOVÁNÍ	HUA AGROURBANISTICKÝ ATELIER PROJEKTOVÉ PRACOVNĚ
ODPOVĚDNÝ PROJEKTANT	Ing. Stanislav Zeman Číslo autorizace: ČKA 02 220
NÁZEV AKCE	KRÁLOVICE ZMĚNA Č.3 ÚZEMNÍHO PLÁNU
NÁZEV VÝKRESU	VÝKRES KONCEPCE VEŘEJNÉ INFRASTRUKTURY
ČÁST DOKUMENTACE	ÚZEMNÍ PLÁN - "VÝROKOVÁ ČÁST"
ETAPA	Ing. Martina Staňková 1:5000 02/2024
DATUM	02/2024
MĚŘÍTKO	1:5000
FORMÁT	A3
Č. VÝKRESU	4