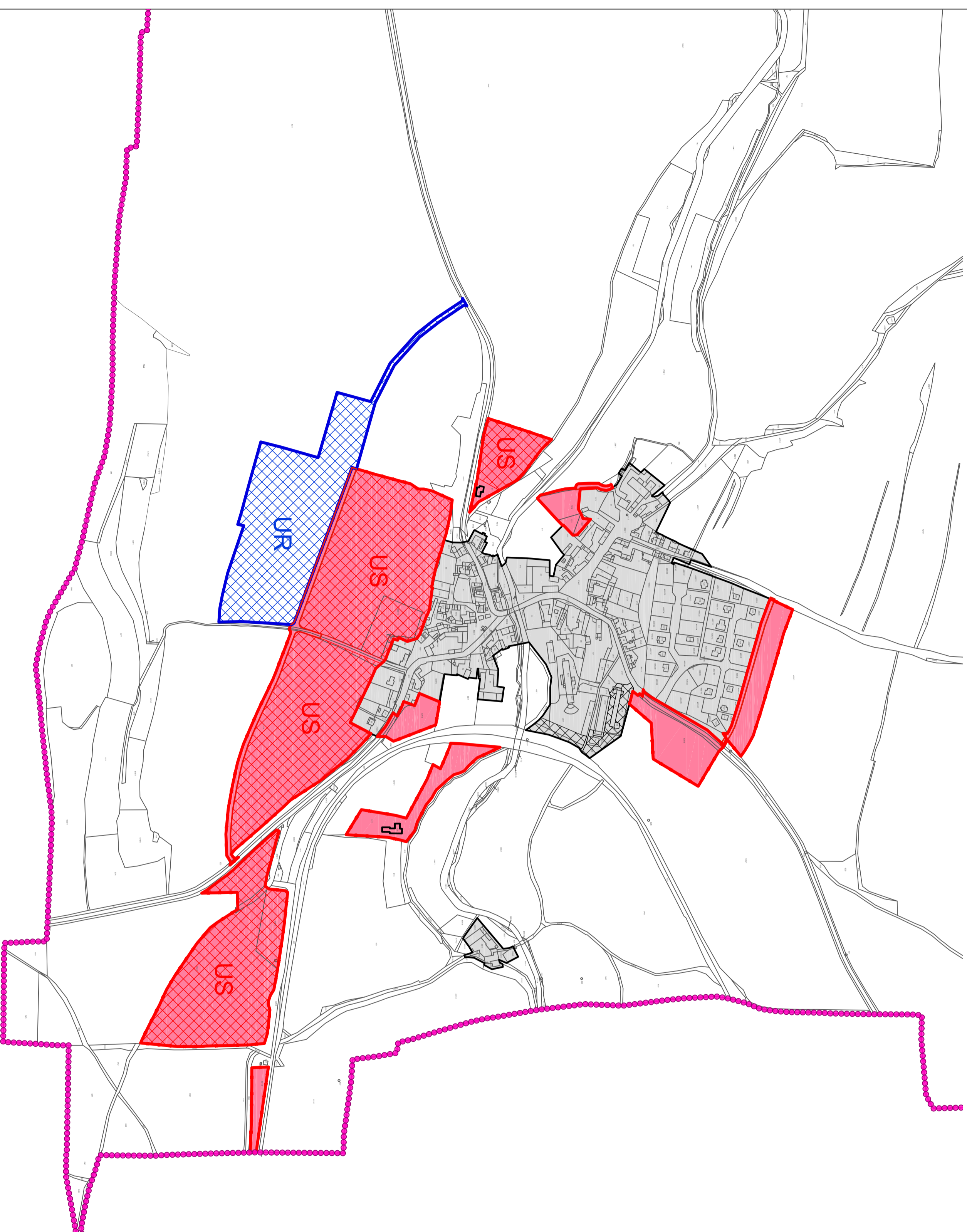










# Královice

Změna Územního plánu č.1 - NÁVRH

"VÝKRES ZÁKLADNÍHO ČLENĚNÍ ÚZEMÍ" - MĚŘÍTKO 1:5000



## LEGENDA:

-  HRANICE ŘEŠENÉHO ÚZEMÍ
-  HRANICE ZASTAVĚNÉHO ÚZEMÍ
-  ZASTAVĚNÉ ÚZEMÍ
-  HRANICE ZASTAVITELNÉHO ÚZEMÍ
-  ZASTAVITELNÉ ÚZEMÍ
-  PLOCHA PŘESTAVBY
-  ÚZEMNÍ REZERVY
-  PLOCHY, KDE ZMĚNY PROVEŘÍ ÚZEMNÍ STUDIE

Pořizovatel: Obec Královice

Zpracovatel urbanistické části: AUA - Agrourbanistický  
Digitální zpracování: atelier

Odpovědný projektant: Ing. Stanislav Zeman

Hlavní projektant: Ing.arch. Václava Dandová

Název akce: Královice

Etapa: Návrh

Název výkresu: Změna Územního plánu č.1

Datum: 6/2013

Název výkresu: Výkres základního členění území

Měřítko: 1:5000

Název výkresu: Výkres základního členění území

Formát: A2

Část dokumentace: Výroková část

Číslo výkresu: 1