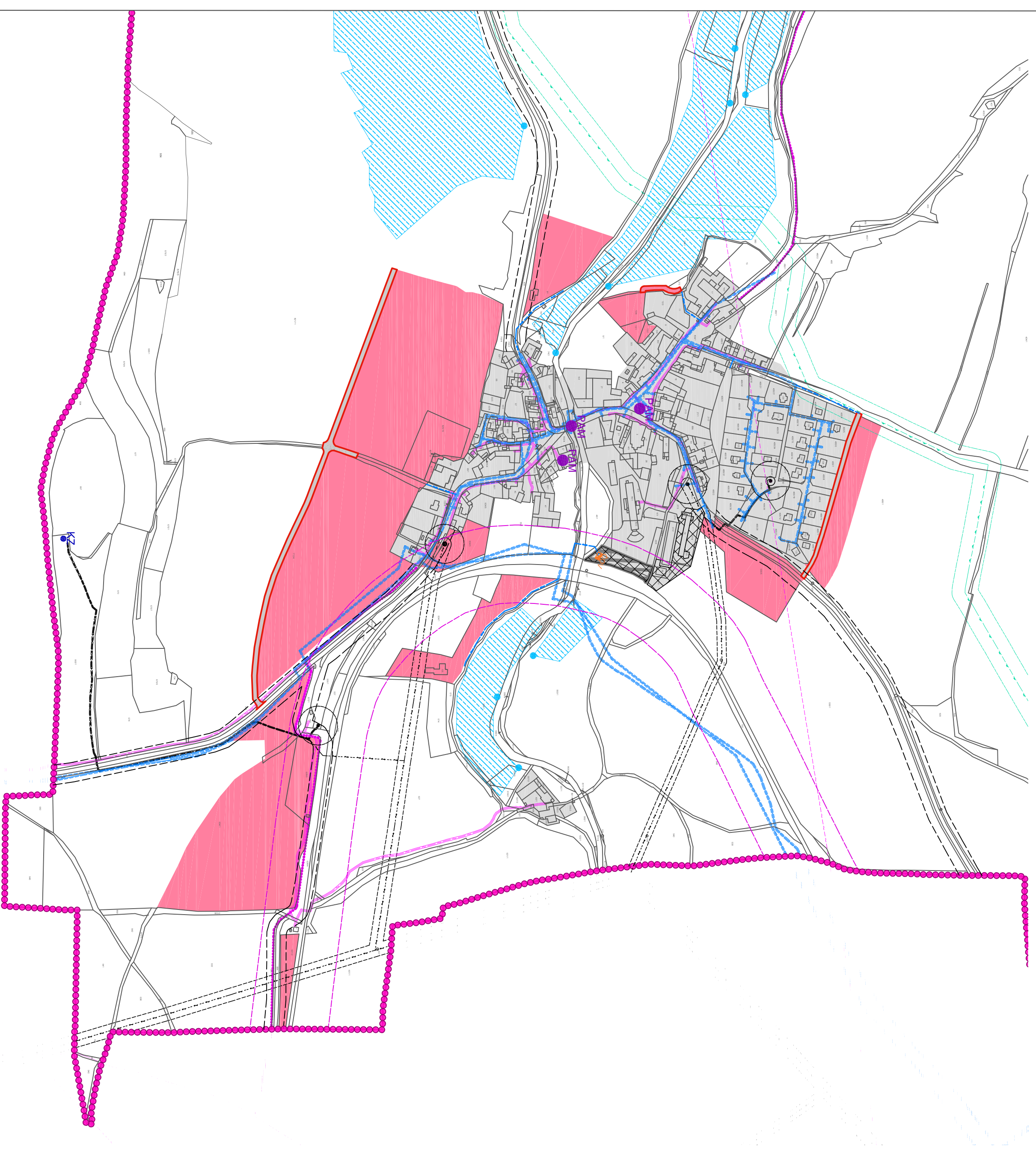


# Královice

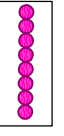



## Změna Územního plánu č.1 - NÁVRH

### "VÝKRES KONCEPCE VEŘEJNÉ INFRASTRUKTURY" - MĚŘÍTKO 1:5000


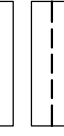


#### DOPRAVNÍ A TECHNICKÁ INFRASTRUKTURA



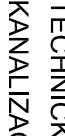
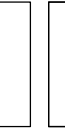

#### LEGENDA:

	HRANICE:	<input type="checkbox"/>	HRANICE ŘEŠENÉHO ÚZEMÍ
	STAV:	<input type="checkbox"/>	REZERVA:
	NAVRH:	<input type="checkbox"/>	PLOCHA PŘESTAVBY
		<input type="checkbox"/>	ZASTAVĚNÉ ÚZEMÍ
		<input type="checkbox"/>	ZASTAVITELNÉ ÚZEMÍ


#### PLOCHY DOPRAVNÍ INFRASTRUKTURY:

	DOPRAVNÍ INFRASTRUKTURA - SILNIČNÍ (DS):	<input type="checkbox"/>	MÍSTNÍ KOMUNIKACE
		<input type="checkbox"/>	OP KOMUNIKACE III. TŘÍDY
		<input type="checkbox"/>	CYKLOSTEZKA
	DOPRAVNÍ INFRASTRUKTURA - ŽELEZNIČNÍ (DZ):	<input type="checkbox"/>	OP ŽELEZNIČNÍ DRÁHY


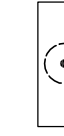
#### PLOCHY TECHNICKÉ INFRASTRUKTURY:

	TECHNICKÁ INFRASTRUKTURA - INŽENYRSKÉ SÍTĚ (TI):	<input type="checkbox"/>	PLOCHA TECHNICKÉ INFRASTRUKTURY
	KANALIZACE	<input type="checkbox"/>	-čOV
		<input type="checkbox"/>	ČOV

#### ZASOBOVÁNÍ VODOU

	<input type="checkbox"/>	<input type="checkbox"/>	VODOVODNÍ SÍŤ (OP 1,5M)
---	--------------------------	--------------------------	-------------------------



#### ELEKTRICKÁ ENERGIE

	<input type="checkbox"/>	<input type="checkbox"/>	VEDENÍ ELEKTRICKÉ ENERGIE (OP 10M)
	<input type="checkbox"/>	<input type="checkbox"/>	TRAFOSTANICE (OP 30M)



#### PLYN

	<input type="checkbox"/>	<input type="checkbox"/>	VEDENÍ PLYNU (BP 20M)
---	--------------------------	--------------------------	-----------------------

#### SPOJE

	<input type="checkbox"/>	<input type="checkbox"/>	KOMUNIKAČNÍ VEDENÍ (OP 1,5M)
	<input type="checkbox"/>	<input type="checkbox"/>	KOMUNIKAČNÍ ZAŘÍZENÍ

#### INVESTICE DO PŮDY ZA ÚČELEM ZLEPŠENÍ PŮDNÍ ÚRODNOSTI

	<input type="checkbox"/>	<input type="checkbox"/>	PODROBNÉ ODVODŇOVACÍ ZAŘÍZENÍ
	<input type="checkbox"/>	<input type="checkbox"/>	MELIORACE (ODVODNĚNÍ)

#### Pořizovatel:

Obec Královice

Zpracovatel urbanistické části: **AUA - Agrourbanistický**  
Digitální zpracování: **atelier**

Odpovědný projektant: Ing. Stanislav Zeman Hlavní projektant: Ing.arch. Václava Dandová

Název akce: **Královice**

Etapa: Návrh

Název výkresu: **Změna Územního plánu č.1**

Datum: 6/2013

Název výkresu: **Výkres koncepce veřejné**

Měřítko: 1:5000

Název výkresu: **infrastruktury**

Formát: A2

Název výkresu: **Výroková část**

Číslo výkresu: **3**

