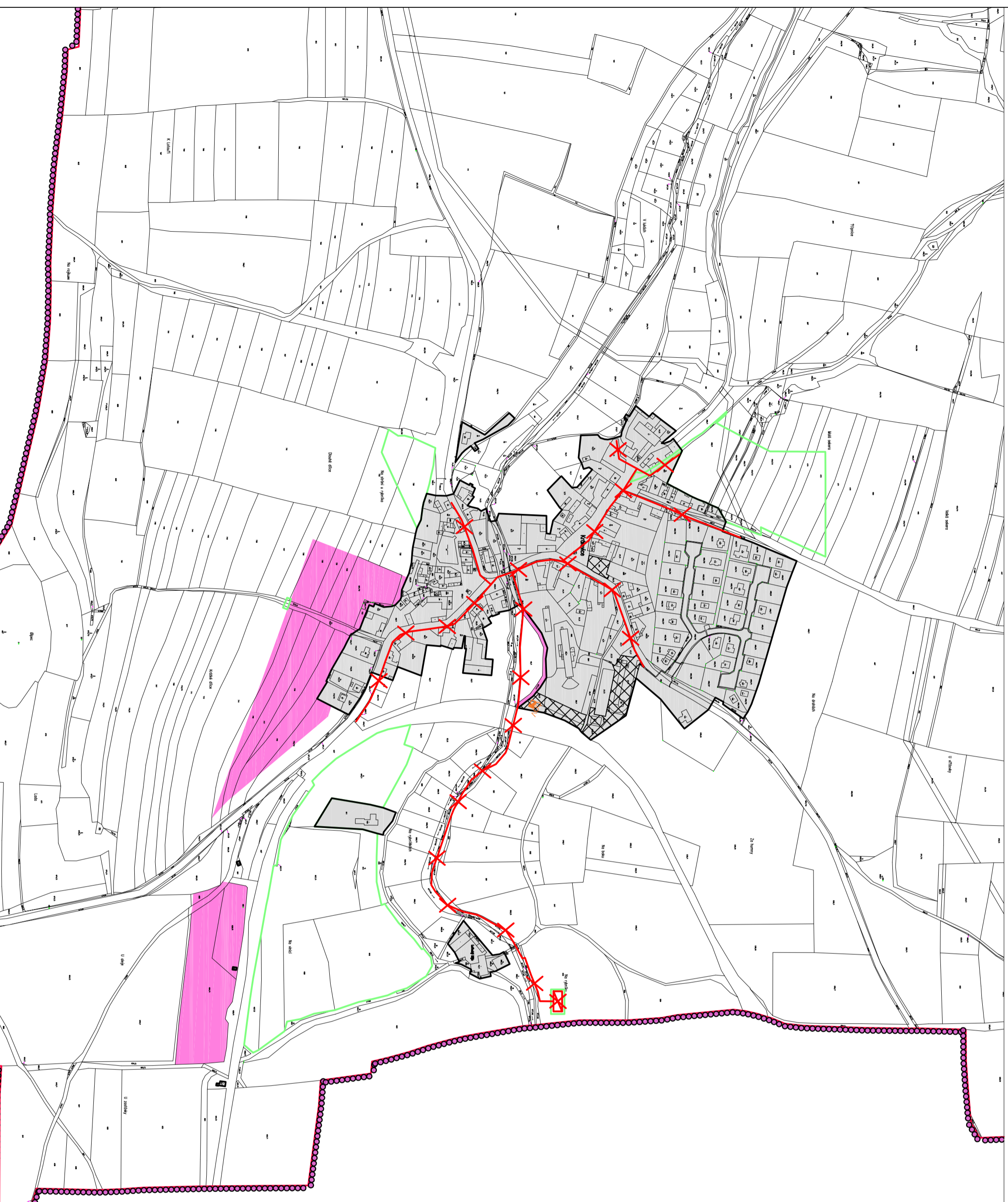


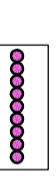
KRÁLOVICE - ZMĚNA Č.1

M 1:5000

VEŘEJNĚ PROSPĚŠNÉ STAVBY, VEŘEJNĚ PROSPĚŠNÁ OPATŘENÍ A ASANACE



HRANICE:



HRANICE ŘEŠENÉHO ÚZEMÍ = HRANICE OBCE



HRANICE ZASTAVĚNÉHO ÚZEMÍ

STAV:




PLOCHA PŘESTAVBY



PLOCHY, KTERÉ BUDOU ZMĚNOU
NAVRÁČENY DO STABILIZOVANÉ FUNKCE
ZASTAVĚNÉ ÚZEMÍ



ZASTAVITELNÉ ÚZEMÍ



ZASTAVITELNÉ ÚZEMÍ

PLOCHY TECHNICKÉ INFRASTRUKTURY:

TECHNICKÁ INFRASTRUKTURA - INŽENÝRSKÉ SÍŤE (TI):



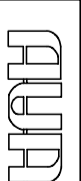
ČOV



NAVRH ČOV URČENÝ KE ZRUŠENÍ



NAVRH KANALIZACE URČENÝ KE ZRUŠENÍ

PORÍZOVATEL	OBEC KRÁLOVICE
PROJEKTANT URBANISTICKÉ ČÁSTI	 AGROURBANISTICKÝ ATELIÉR MARIŠKA ŽALCŮVÁ PRAHA 4 - BUKOVSKO
ODPOVĚDNÝ PROJEKTANT	Ing. Stanislav Zeman
PROJEKTANT	Ing. arch. Václava Dandová
NÁZEV AKCE	ETAPA: Návrh DATUM: Duben 2015
Změna č.1 Územního plánu Královice	MĚŘÍTKO: 1:5000
NÁZEV VÝKRESU	FORMÁT: A2
Veřejně prospěšné stavby, veřejně prospěšná opatření a asanace	ČÍSLO VÝKRESU: 7
ČÁST DOKUMENTACE	ČÍSLO PARÉ:
Grafická část	