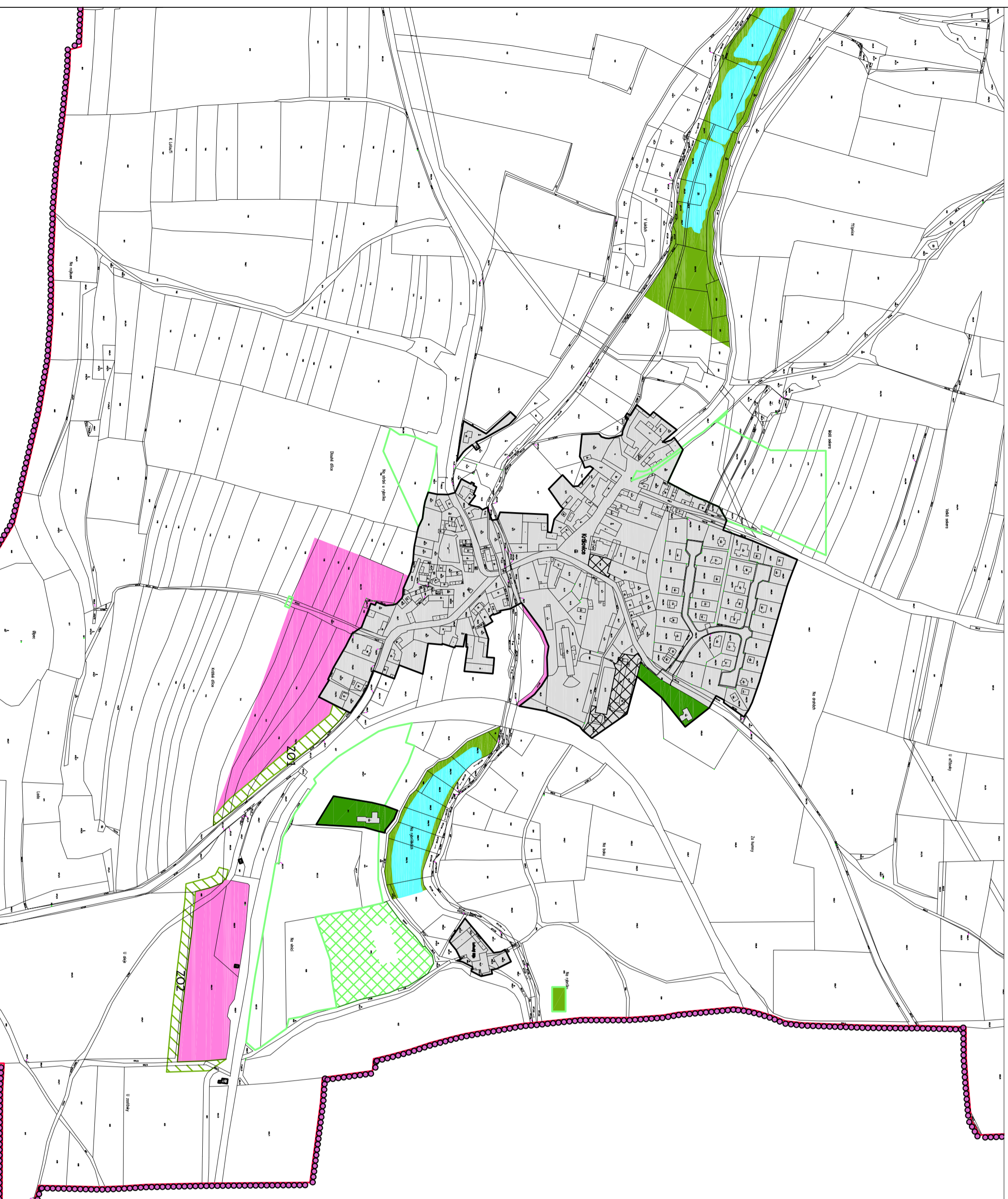
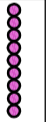



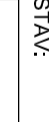


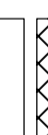
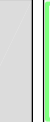









































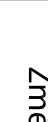



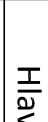
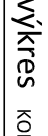

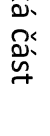




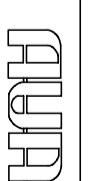
KRÁLOVICE - ZMĚNA Č.1

HLAVNÍ VÝKRES, M 1:5000

KONCEPCE USPOŘÁDÁNÍ KRAJINY



	HRANICE:		HRANICE ŘEŠENÉHO ÚZEMÍ = HRANICE OBCE
	STAV:		HRANICE ZASTAVĚNÉHO ÚZEMÍ
	NAVRH:		PLOCHA PŘESTAVBY
	REZERVA:		PLOCHY, KTERÉ BUDOU ZMĚNOU NAVRÁČENY DO STABILIZOVANÉ FUNKCE ZASTAVĚNÉ ÚZEMÍ
			ZASTAVITELNÉ ÚZEMÍ
			ZASTAVITELNÉ ÚZEMÍ
			ZASTAVITELNÉ ÚZEMÍ
			ZASTAVITELNÉ ÚZEMÍ
			ZASTAVITELNÉ ÚZEMÍ
			ZASTAVITELNÉ ÚZEMÍ
			ZASTAVITELNÉ ÚZEMÍ
			ZASTAVITELNÉ ÚZEMÍ
			ZASTAVITELNÉ ÚZEMÍ
			ZASTAVITELNÉ ÚZEMÍ
			ZASTAVITELNÉ ÚZEMÍ
			ZASTAVITELNÉ ÚZEMÍ
			ZASTAVITELNÉ ÚZEMÍ
			ZASTAVITELNÉ ÚZEMÍ
			ZASTAVITELNÉ ÚZEMÍ
			ZASTAVITELNÉ ÚZEMÍ
			ZASTAVITELNÉ ÚZEMÍ
			ZASTAVITELNÉ ÚZEMÍ
			ZASTAVITELNÉ ÚZEMÍ
			ZASTAVITELNÉ ÚZEMÍ
			ZASTAVITELNÉ ÚZEMÍ
			ZASTAVITELNÉ ÚZEMÍ
			ZASTAVITELNÉ ÚZEMÍ
			ZASTAVITELNÉ ÚZEMÍ
			ZASTAVITELNÉ ÚZEMÍ
			ZASTAVITELNÉ ÚZEMÍ

POŘIZOVATEL	OBEC KRÁLOVICE	
PROJEKTANT URBANISTICKÉ ČÁSTI	 AGROURBANISTICKÝ ATELIER MARTIN ŠTĚPÁNEK PRAHA 4, BŘEVENSKÁ	
ODPOVĚDNÝ PROJEKTANT	Ing. Stanislav Zeman	
PROJEKTANT	Ing. arch. Václava Dandová	
NÁZEV AKCE	ETAPA	Návrh
Změna č.1 Územního plánu Královice	DATUM	Červenec 2016
	MĚŘÍTKO	1:5000
	FORMÁT	A2
NÁZEV VÝKRESU	ČÍSLO VÝKRESU:	ČÍSLO PÁŘE:
Hlavní výkres KONCEPCE USPOŘÁDÁNÍ KRAJINY		
ČÁST DOKUMENTACE		
Grafická část		
	3	