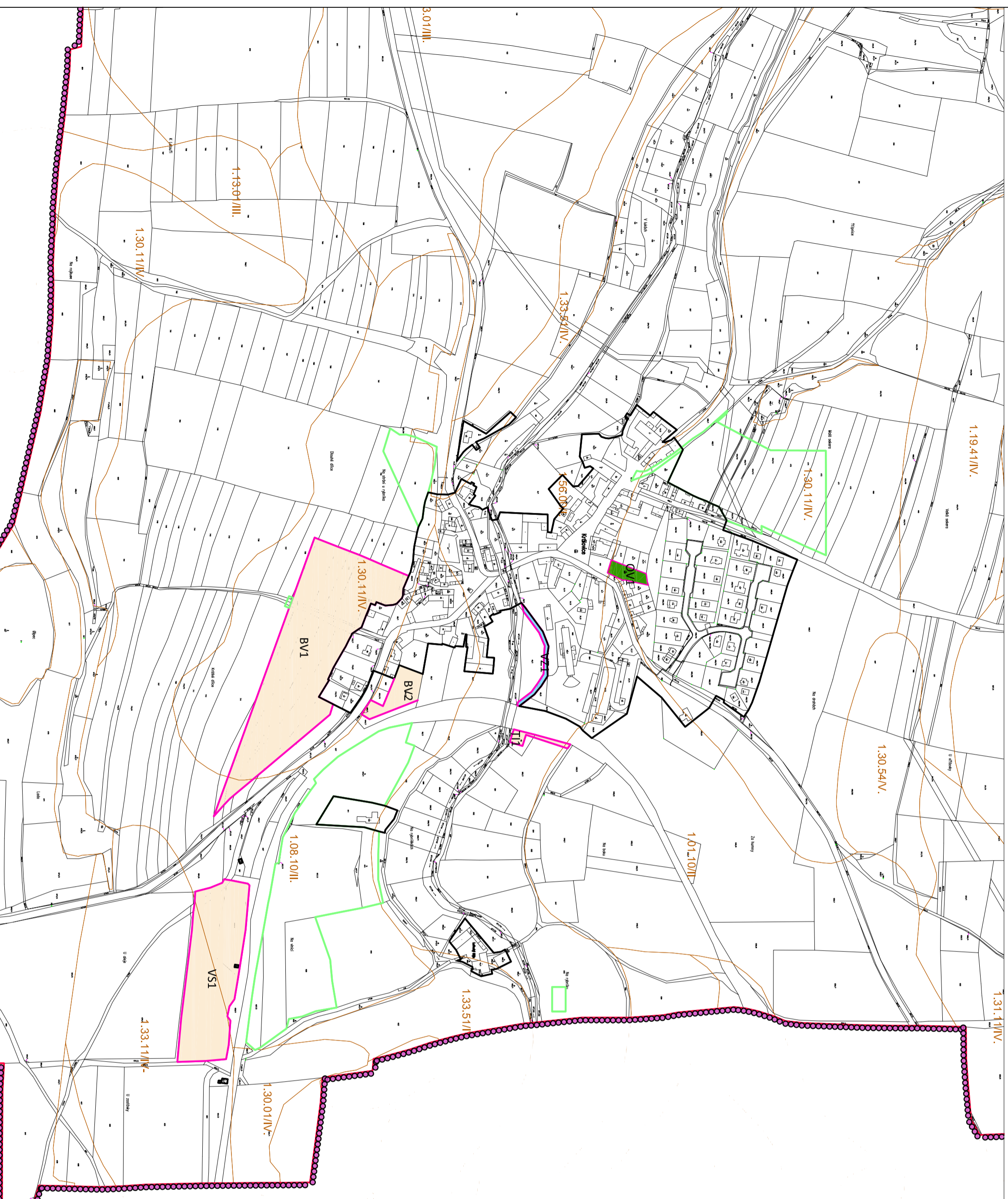
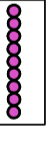

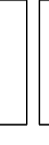








KRÁLOVICE - ZMĚNA Č.1

M 1:5000

PŘEDPOKLÁDANÉ ZÁBORY PŮDNÍHO FONDU



	HRANICE:	<input type="checkbox"/>	<input type="checkbox"/>	<input type="checkbox"/>	HRANICE ŘEŠENÉHO ÚZEMÍ = HRANICE OBCE
		<input type="checkbox"/>	<input type="checkbox"/>	<input type="checkbox"/>	HRANICE ZASTAVĚNÉHO ÚZEMÍ
		<input type="checkbox"/>	<input type="checkbox"/>	<input type="checkbox"/>	HRANICE NAVRŽENÝCH PLOCH
STAV:		NAVRH:		REZERVA:	
	1.30.54/IV.	<input type="checkbox"/>	<input type="checkbox"/>	<input type="checkbox"/>	KÓD BPE/TRÍDA OCHRANY
		<input type="checkbox"/>	<input type="checkbox"/>	<input type="checkbox"/>	OHRANIČENÍ BONITOVANÝCH PŮDNĚ
		<input type="checkbox"/>	<input type="checkbox"/>	<input type="checkbox"/>	EKOLOGICKÝCH JEDNOTEK - BPEJ
ZABOR ZPE A PUPFL:		<input type="checkbox"/>	<input type="checkbox"/>	<input type="checkbox"/>	PLOCHY, KTERÉ BUDOU ZMĚNOU
		<input type="checkbox"/>	<input type="checkbox"/>	<input type="checkbox"/>	NAVRÁČENY DO STABILIZOVANÉ FUNKCE
		<input type="checkbox"/>	<input type="checkbox"/>	<input type="checkbox"/>	VODNÍ TOKY A PLOCHY
		<input type="checkbox"/>	<input type="checkbox"/>	<input type="checkbox"/>	ORNÁ PŮDA
		<input type="checkbox"/>	<input type="checkbox"/>	<input type="checkbox"/>	ZAHRADA

POŘIZOVATEL	OBEC KRÁLOVICE
PROJEKTANT URBANISTICKÉ ČÁSTI	 AGROURBANISTICKÝ ATELIÉR MARIŠKA ŽALCZOVSKÁ Pavla Štefánikova 1
ODPOVĚDNÝ PROJEKTANT	Ing. Stanislav Zeman
PROJEKTANT	Ing. arch. Václava Dandová
NÁZEV AKCE	ETAPA
Změna č.1 Územního plánu Královice	DATA
	Únor 2017
	MĚŘÍTKO
	1:5000
	FORMÁT
	A2
NÁZEV VÝKRESU	ČÍSLO VÝKRESU:
Předpokládané zábory půdního fondu	10
ČÁST DOKUMENTACE	ČÍSLO PÁŘE:
Grafická část	