

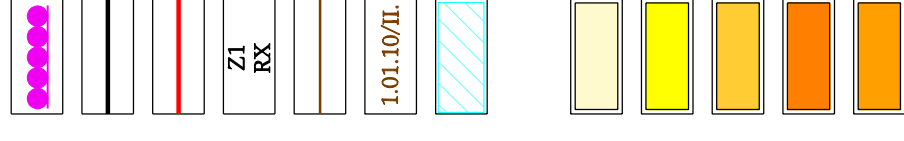
# KRÁLOVICE

## ODŮVODNĚNÍ ZMĚNY Č.2 ÚZEMNÍHO PLÁNU NÁVRH DLE §52 STAVEBNÍHO ZÁKONA

"VÝKRES PŘEDPOKLÁDANÝCH ZÁBORŮ PŮDNÍHO FONDU"

Měřítko 1:5000

### LEGENDA



HRANICE ŘEŠENÉHO ÚZEMÍ

HRANICE ZASTAVĚNÉHO ÚZEMÍ (Výmezená k srpnu 2019)

HRANICE LOKALIT NAVRŽENÝCH K ZÁBORU PŮDNÍHO FONDU

ČÍSLO LOKALITY NAVRŽENÉ K ZÁBORU PŮDNÍHO FONDU

HRANICE BONTOVANÝCH PŮDNĚ EKOLOGICKÝCH JEDNOTEK (BPEJ)

KÓD BPEJ/TRÍDA OCHRANY

MELIORACE - ODVODNĚNÍ

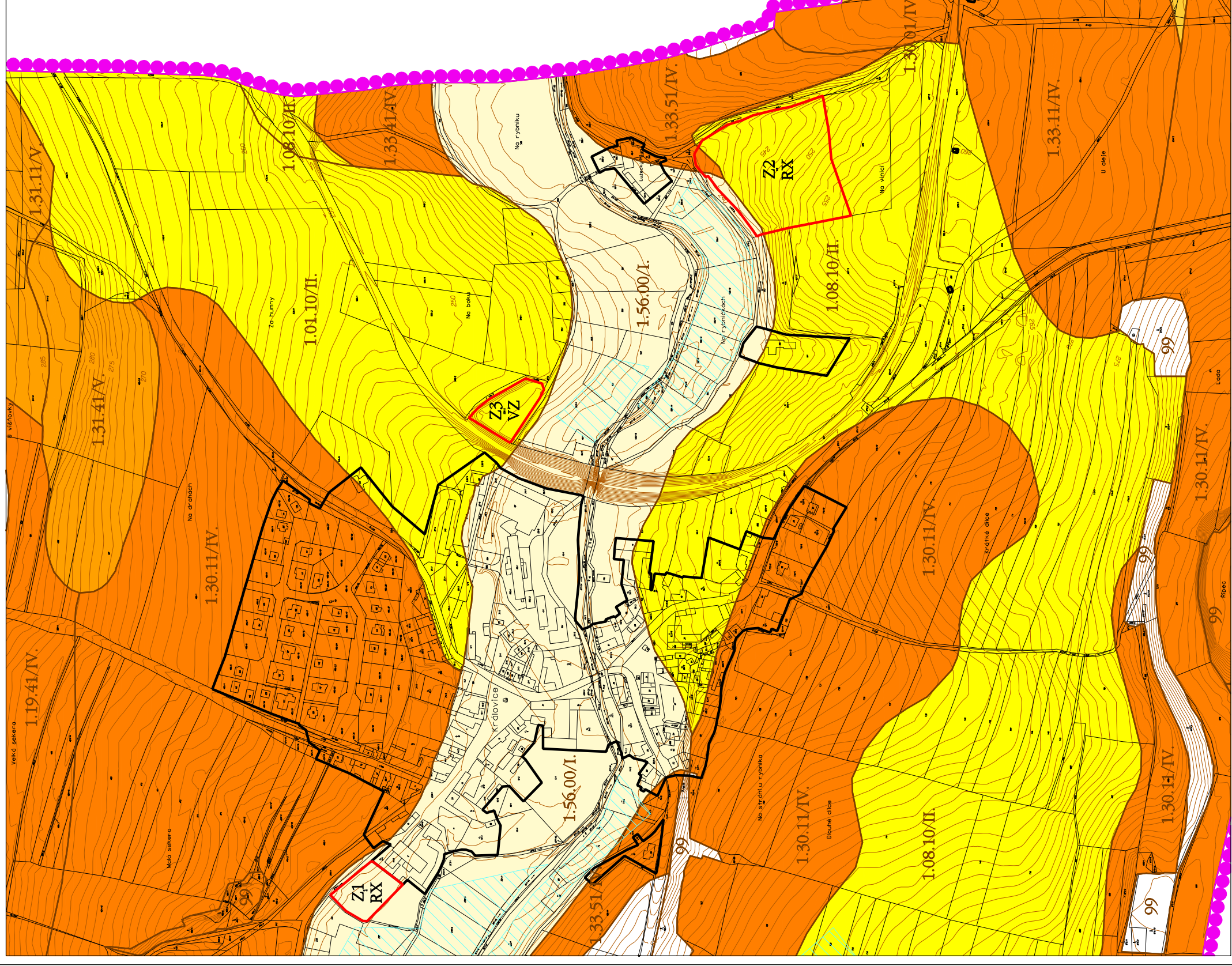
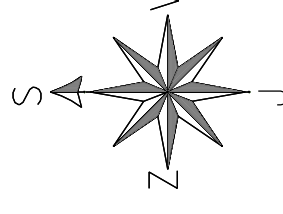
ZEMĚDĚLSKÁ PŮDA S TŘÍDOU OCHRANY I.

ZEMĚDĚLSKÁ PŮDA S TŘÍDOU OCHRANY II.

ZEMĚDĚLSKÁ PŮDA S TŘÍDOU OCHRANY III.

ZEMĚDĚLSKÁ PŮDA S TŘÍDOU OCHRANY IV.

ZEMĚDĚLSKÁ PŮDA S TŘÍDOU OCHRANY V.



POŘIZOVATEL	Obec Královice	
ZPRACOVATEL URBANISTICKÉ ČÁSTI DIGITÁLNÍ ZPRACOVÁNÍ	AGROURBANISTICKÝ ATELIER PROJEKTOVÉ PRACOVNÍSTE	
ODPOVĚDNÝ PROJEKTANT	Ing. Stanislav Zeman Číslo autorizace: ČKA 02 Z20	ZHOTOVITEL Ing. Martina Štarková Číslo autorizace ČKA 02 Z20 poslední a poslední
NÁZEV AKCE	ZMĚNA Č.2 ÚZEMNÍHO PLÁNU	ETAPA 11/2019
NÁZEV VÝKRESU	VÝKRES PŘEDPOKLÁDANÝCH ZÁBORŮ PŮDNÍHO FONDU	DATAUM 11/2019
ČÁST DOKUMENTACE	ODŮVODNĚNÍ ÚZEMNÍHO PLÁNU	MĚŘÍTKO 1:5000
		FORMÁT A3
		Č. VÝKRESU 2