

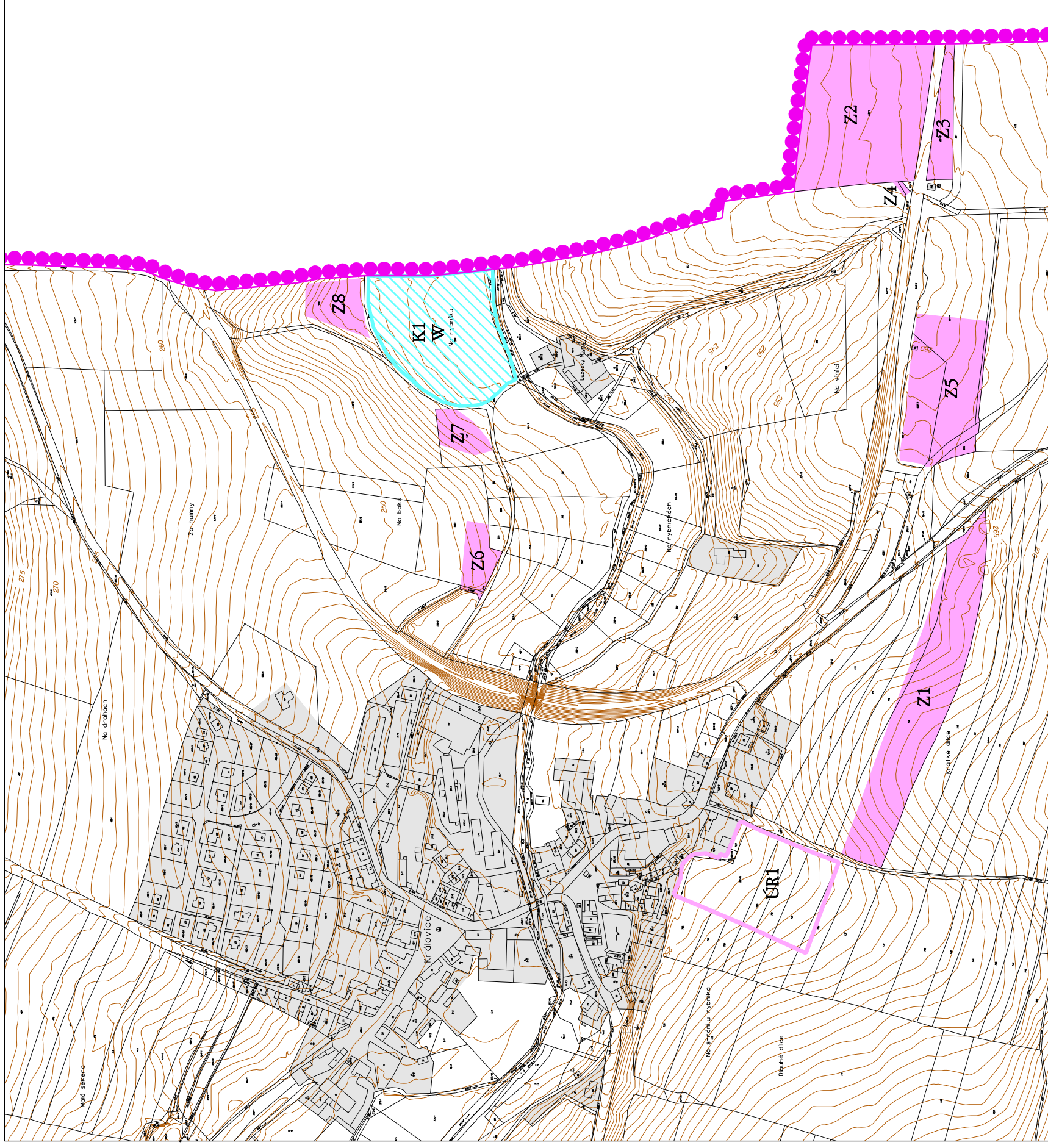
KRÁLOVICE

ZMĚNA Č.3 ÚZEMNÍHO PLÁNU

NÁVRH PRO OPAKOVANÉ VEŘEJNÉ PROJEDNÁNÍ DLE §52 STAVEBNÍHO ZÁKONA

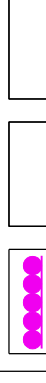
"VÝKRES KONCEPCE USPOŘÁDÁNÍ KRAJINY"

Měřítko 1:5000



LEGENDA

HRANICE



HRANICE ŘEŠENÉHO ÚZEMÍ

PLOCHY STABILIZOVANÉ

ÚZEMNÍ REZERVA

ZASTAVĚNÉ ÚZEMÍ (Výmezené k říjnu 2022)

ZASTAVITELNÉ PLOCHY

ÚZEMNÍ REZERVA

ZASTAVITELNÉ PLOCHY (Z1 - Z8)

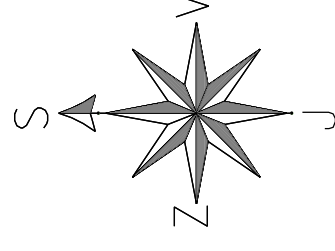
ÚR1

PLOCHY ZMĚN V KRAJINĚ (K1)

PLOCHY S ROZDÍLNÝM VYUŽITÍM ÚZEMÍ

PLOCHY VODNÍ A VODOHOSPODÁŘSKÉ

PLOCHY VODNÍ A VODOHOSPODÁŘSKÉ



PORÍZOVATEL	Obec Královice		
ZPRACOVATEL URBANISTICKÉ ČÁSTI DIGITÁLNÍ ZPRACOVÁNÍ	HUH	AGROURBANISTICKÝ ATELIER PROJEKTOVÉ PRŮMYŠLE	
ODPOVĚDNÝ PROJEKTANT	Ing. Stanislav Zeman Číslo autorizace: ČKA 02 220	ZHOTOVITEL	Ing. Martina Staňková Číslo autorizace: ČKA 02 220
NÁZEV AKCE	KRÁLOVICE ZMĚNA Č.3 ÚZEMNÍHO PLÁNU	DATUM	11/2023
NÁZEV VÝKRESU	VÝKRES KONCEPCE USPOŘÁDÁNÍ KRAJINY	MĚŘÍTKO	1:5000
ČÁST DOKUMENTACE	ÚZEMNÍ PLÁN - "VÝROKOVÁ ČÁST"	FORMÁT	A3
		Č. VÝKRESU	3