

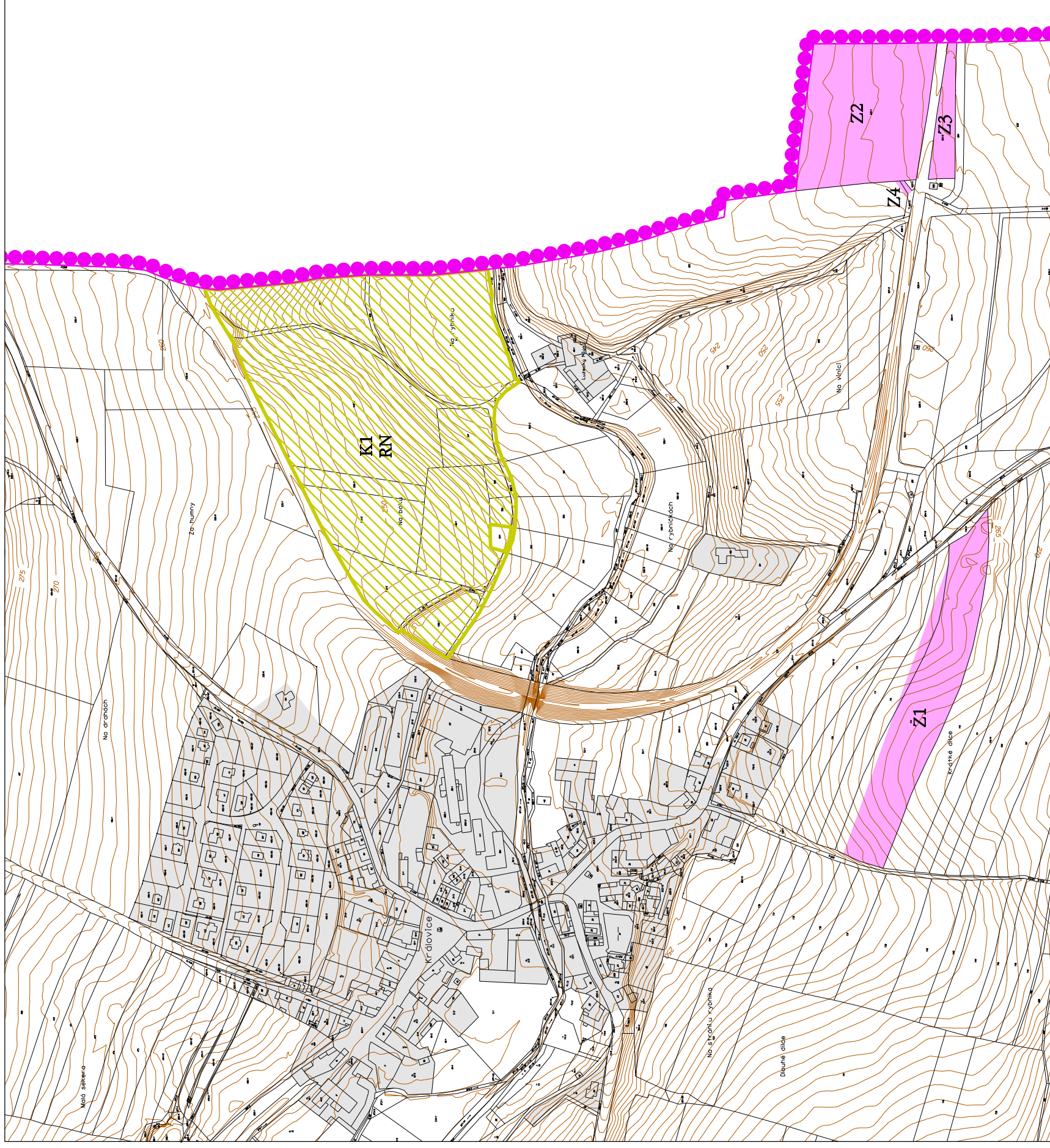
KRÁLOVICE

ZMĚNA Č.3 ÚZEMNÍHO PLÁNU

NÁVRH DLE §52 STAVEBNÍHO ZÁKONA

"VÝKRES KONCEPCE USPOŘÁDÁNÍ KRAJINY"

Měřítko 1:5000



LEGENDA

HRANICE



HRANICE ŘEŠENÉHO ÚZEMÍ


PLOCHY
STANOVUJANÉ




ZASTAVĚNÉ ÚZEMÍ (Vymezené k říjnu 2022)



ZASTAVITELNÉ PLOCHY



ZASTAVITELNÉ PLOCHY (Z1 - Z4)



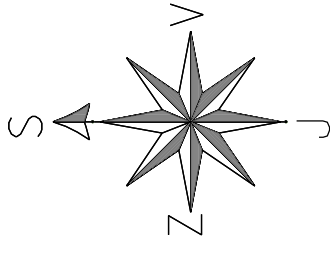
PLOCHY ZMĚN V KRAJINĚ (K1)

PLOCHY S ROZDÍLNÝM VYUŽITÍM ÚZEMÍ

PLOCHY REKREACE



REKREACE - NA PLOCHÁCH PŘÍRODNÍHO CHARAKTERU
/ZOO/PARK/



POŘIZOVATEL	Obec Královice		
ZPRACOVATEL URBANISTICKÉ ČÁSTI DIGITÁLNÍ ZPRACOVÁNÍ	AGROURBANISTICKÝ ATELIER AUA		
ODPOVĚDNÝ PROJEKTANT	Ing. Stanislav Zeman Číslo autorizace: ČKA 02 220	ZHOTOVITEL	Ing. Martina Staňková IČO: 269 007 000 IČP: 10/2022
NÁZEV AKCE	KRÁLOVICE ZMĚNA Č.3 ÚZEMNÍHO PLÁNU		
NÁZEV VÝKRESU	VÝKRES KONCEPCE USPOŘÁDÁNÍ KRAJINY		
ČÁST DOKUMENTACE	ÚZEMNÍ PLÁN - "VÝROKOVÁ ČÁST"		
		MĚŘÍTKO	1:5000
		FORMÁT	A3
		Č. VÝKRESU	3